



Anfahrtsplan Sheraton Zürich Hotel

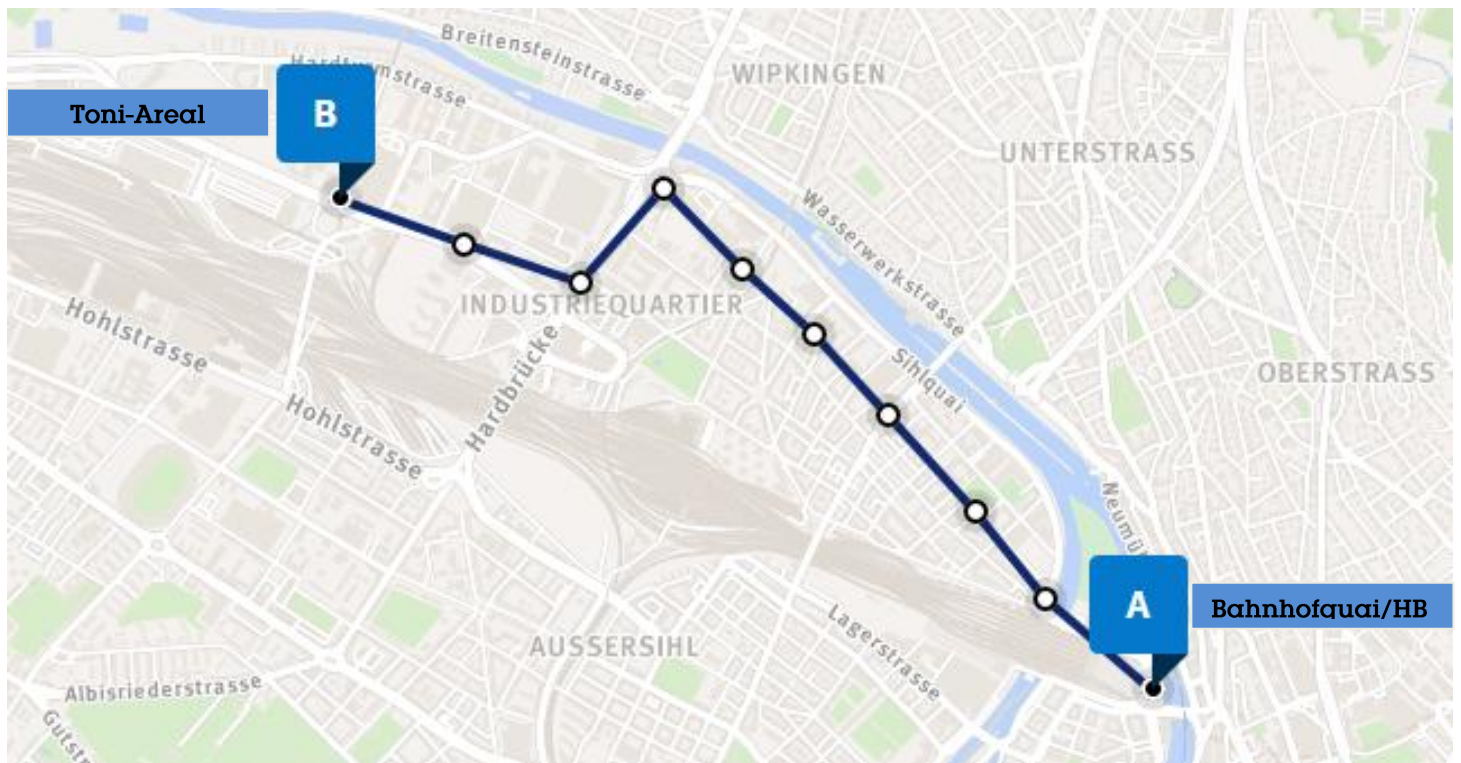
Direkt vor unserem Hotel an der Pfingstweidstrasse 100 befindet sich der Tram-Stopp „Toni-Areal“, welcher auf verschiedenste Weise mit der Tram 4 bestens zu erreichen ist.

Es gibt verschiedene Möglichkeiten das Hotel zu erreichen mit den Öffentlichen Verbindungen. Bitte finden Sie nachfolgend 3 verschiedene Varianten.

Variante 1:

Bahnhofquai/Hauptbahnhof → Toni Areal

- Tram 4 Richtung „Bahnhof Altstetten“
- 9 Haltestellen bis zum Hotel
- Direktfahrt und kein Umsteigen nötig
- Fahrtzeit: ca. 13 Minuten

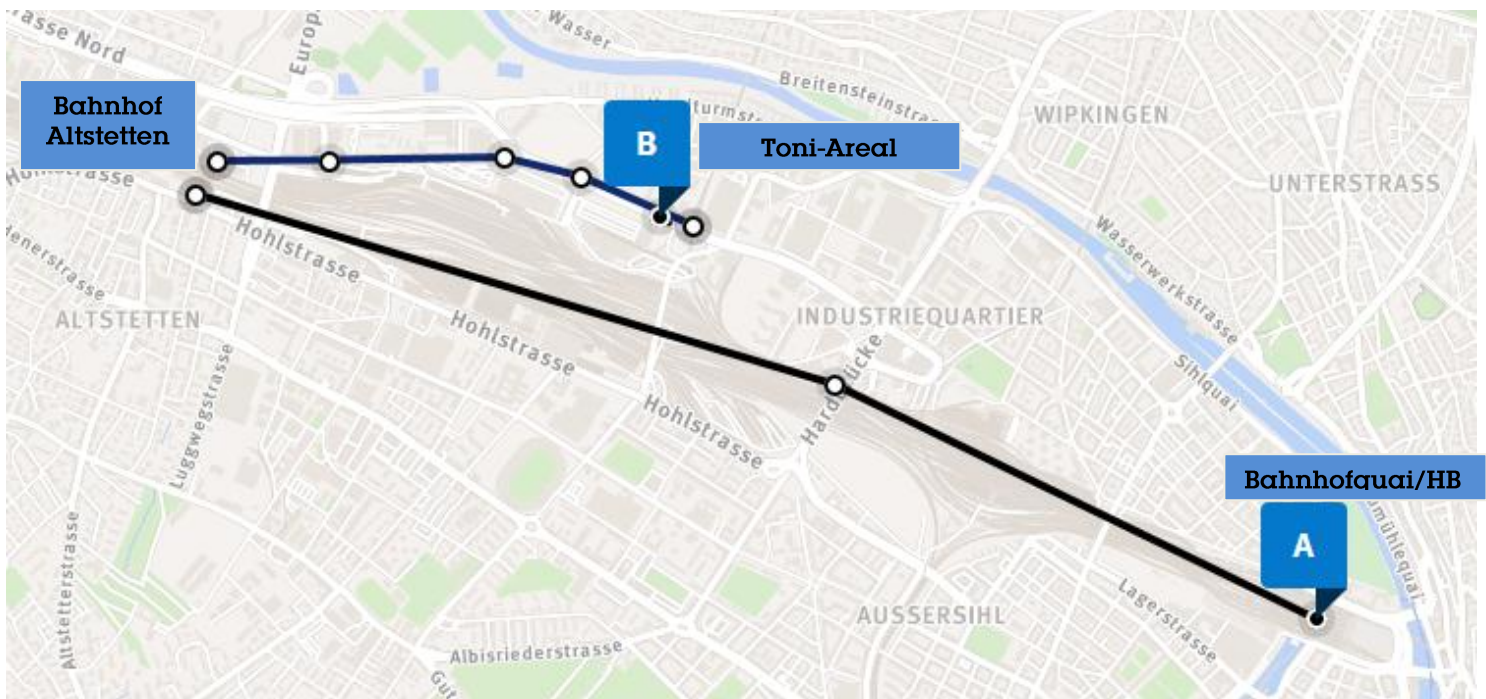




Variante 2:

Hauptbahnhof → Bahnhof Altstetten (SBB) → Toni Areal

- S-Bahn vom Hauptbahnhof zum Bahnhof Altstetten:
 - o S15, Richtung Affoltern am Albis
 - o S3, Richtung Aarau
- Fahrzeit ca. 6 Minuten und 1 Zwischenstopp
- Bahnhof Altstetten zum Toni Areal:
 - o Tram 4, Richtung Bahnhof Tiefenbrunnen
- Fahrzeit ca. 5 Minuten und 3 Zwischenstopps
- Fahrzeit Total: ca. 15 Minuten (inklusive Umsteigen)

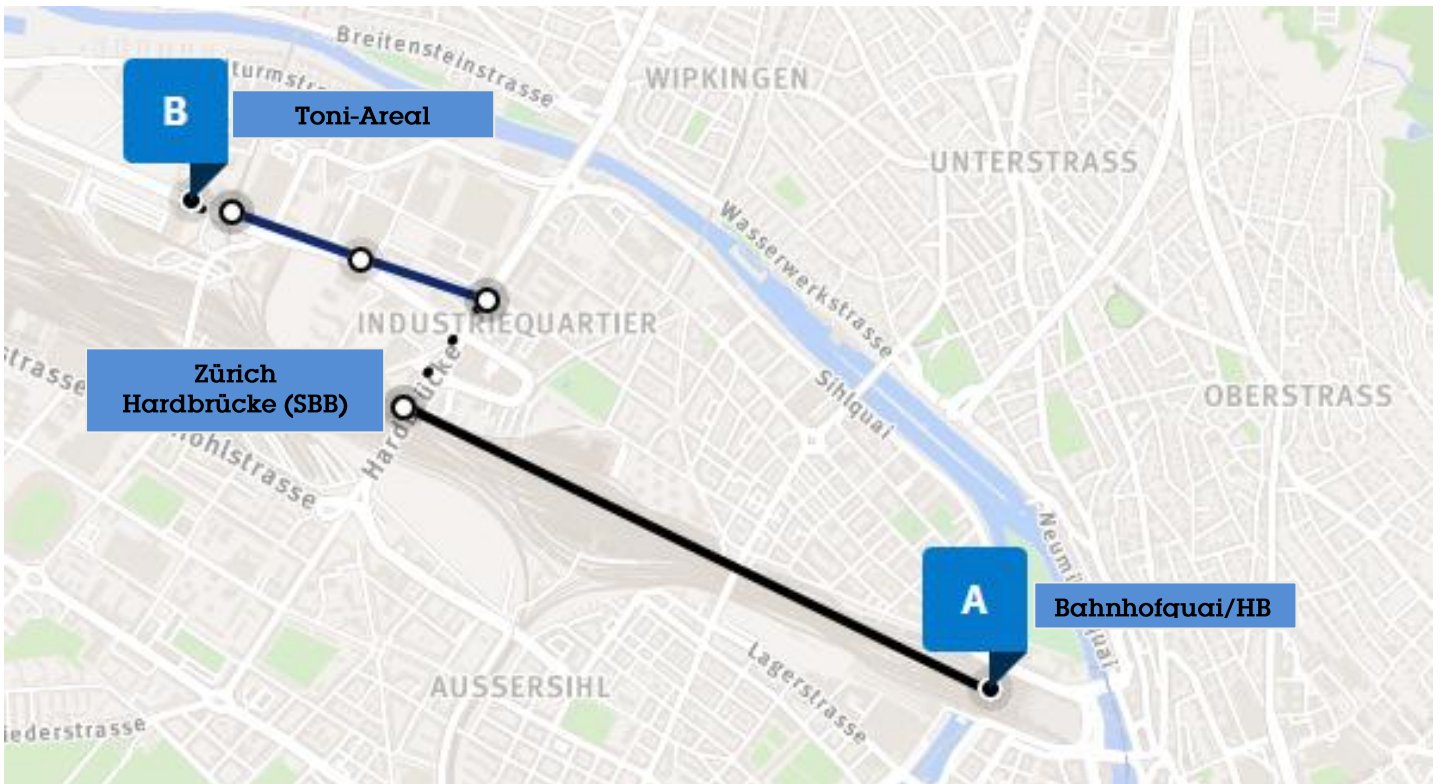




Variante 3:

Hauptbahnhof → Zürich Hardbrücke (SBB) → Toni Areal

- S-Bahn vom Hauptbahnhof zur Zürich Hardbrücke:
 - o S12, Richtung Brugg AG
 - o S3, Richtung Aarau
 - o S5, Richtung Rafz
- Fahrzeit ca. 2 Minuten ohne Zwischenstopp
- Zürich Hardbrücke zum Toni Areal:
 - o 6 Minuten Fussweg bis Haltestelle „Schiffbau“
 - o Haltestelle „Schiffbau“ in die Tram 4 Richtung „Bahnhof Altstetten“
- Fahrzeit ca. 2 Minuten und 1 Zwischenstopp
- Fahrzeit Total: ca. 13 Minuten (inklusive Umsteigen)



Das Sheraton Zürich Hotel übernimmt für alle Angaben keine Gewähr.